Проект Планировки Территории
(обосновывающая часть)
Схема оргинизации улично-дорожной сети , М 1:1000

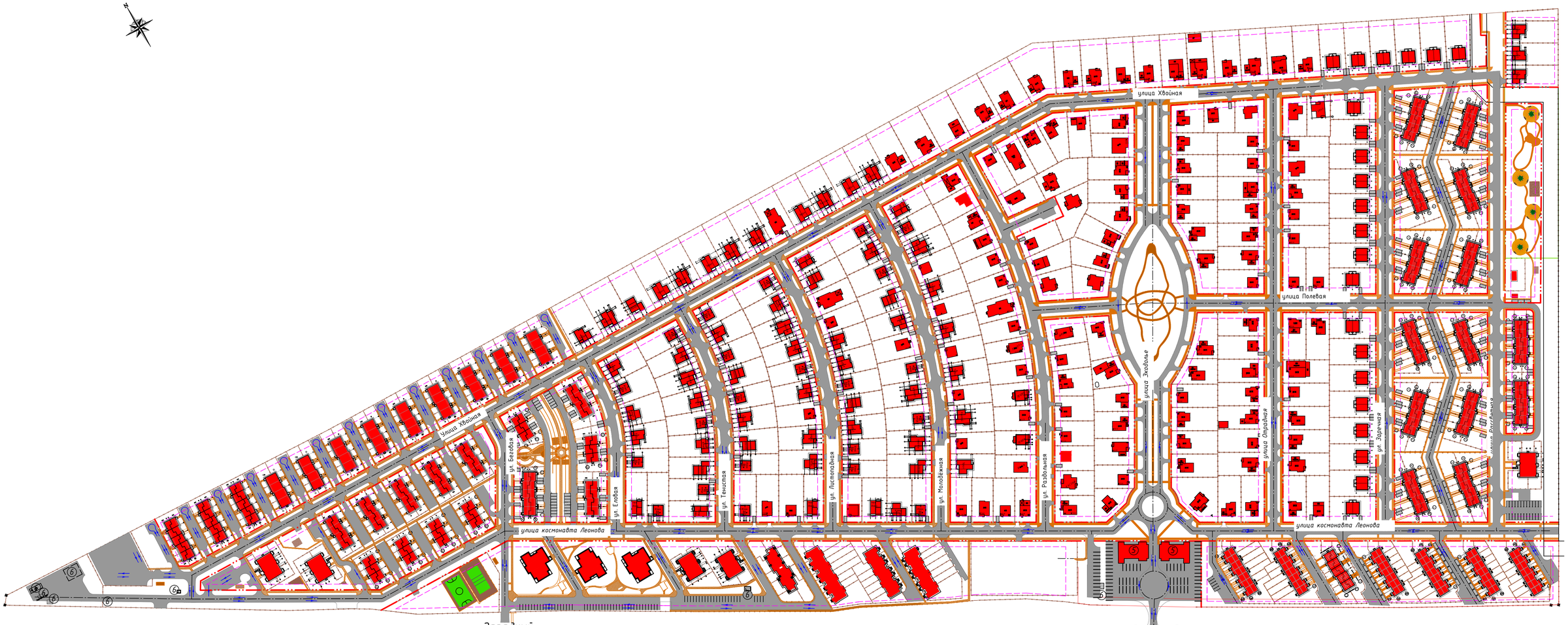

Условные обозначения

- Существующие здания и сооружения
- Проезды (покрытие ПД-4+)
- Тротуар (покрытие ПП-1)
- Красная линия
- Линия регулирования застройки
- Ограждение

Улица с проезжей частью шириной 4,00 м

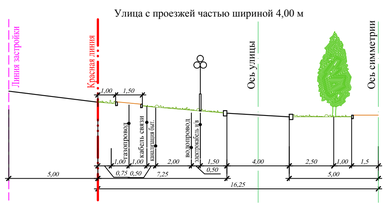

Улица с проезжей частью шириной 6,00 м

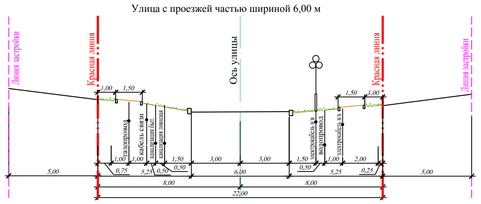

Объекты капитального строительства

1. Коттедж
2. Гаражкаус
3. Малоквартирный жилой дом
   - Место для хранения автомобиля индивидуальное
4. Детское дошкольное учреждение на 80 мест
5. Въездная группа с учреждениями бытового обслуживания населения
6. Инженерные сооружения

					Заказчик: ООО "Экодолье Обнинск"
					024-13-ППТ-2
					Проект планировки территории комплексной малоэтажной жилищной застройки на территории 44,2га Калужская область, г. Обнинск, д.Белкино
Изм.	Кол. уч.	Лист	№ док.	Подп.	Дата
Выполнил	Небокин				Материалы по обоснованию ППТ
Проверил	Лосин				Схема организации улично-дорожной сети , М 1:1000
Н.контроль	Лосин				

Стадия: ППТ | Лист: 3 | Листов:

ОсноваПроект

Копировал | 594x595