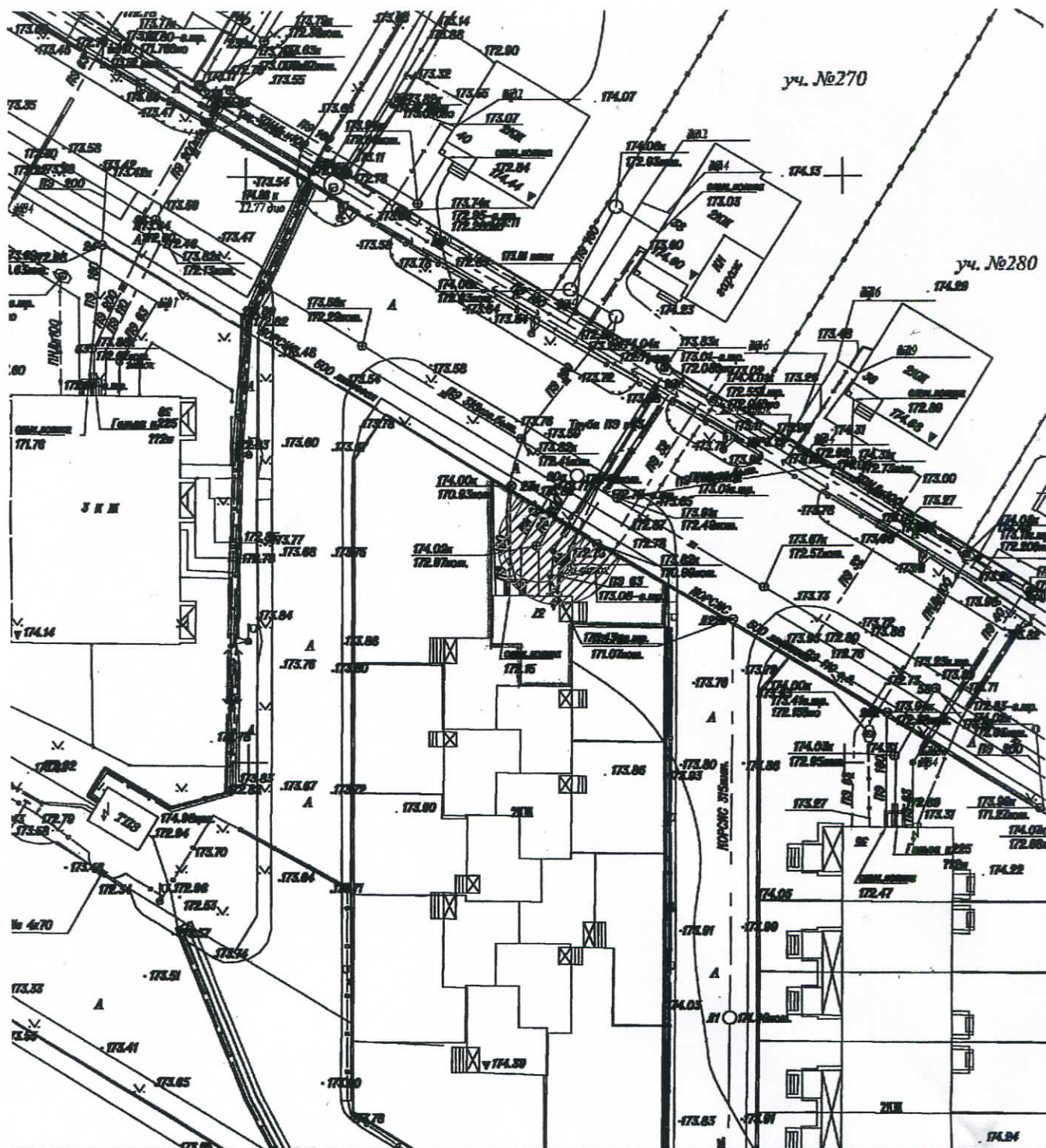




Сведения о границах публичного сервитута



Условные обозначения:

-  - граница земельного участка с кадастровым номером 40:27:030514:540
-  - зона действия публичного сервитута (5 м в каждую сторону от внешней границы сети и колодцев водоснабжения, 3 м в каждую сторону от внешней границы сети и колодцев водоотведения)