









Сведения о границах публичного сервитута в отношении частей земельных участков с кадастровыми номерами 40-00-000000-374, 40-27-04-0901-1, 40-27-04-04-103, 40-27-04-04-38, 40-27-04-04-106, 40-27-04-04-22, 40-27-04-04-96, 40-27-04-0302-18, 40-27-04-0302-29, 40-27-04-0302-460, 40-27-04-0302-459, 40-27-04-04-111, 40-27-04-04-1692, 40-27-04-04-1690, 40-27-04-04-1691, 40-27-04-04-69, 40-27-04-04-95, 40-27-04-04-277, 40-27-04-04-255, 40-27-04-04-220, 40-27-04-04-160, 40-27-04-04-188, 40-27-04-04-187 и частей земель кадастровых кварталов 40-27-04-04-01, 40-27-04-04-02, 40-27-04-04-04, 40-27-04-0302, 40-07-08-1703 общей площадью 6081 кв. м



Масштаб 1:2000

Условные обозначения:

-  - граница публичного сервитута
-  - характерная точка границы публичного сервитута
-  - контур существующего сооружения с кадастровым номером 40-27-000000-100, надземная часть
-  - контур существующего сооружения с кадастровым номером 40-27-000000-100, подземная часть
-  - граница земельного участка, по сведениям ЕГРН
-  40-27-030102 - номер кадастрового квартала
-  - граница кадастрового квартала
-  40-27-030102-131 - кадастровый номер земельного участка