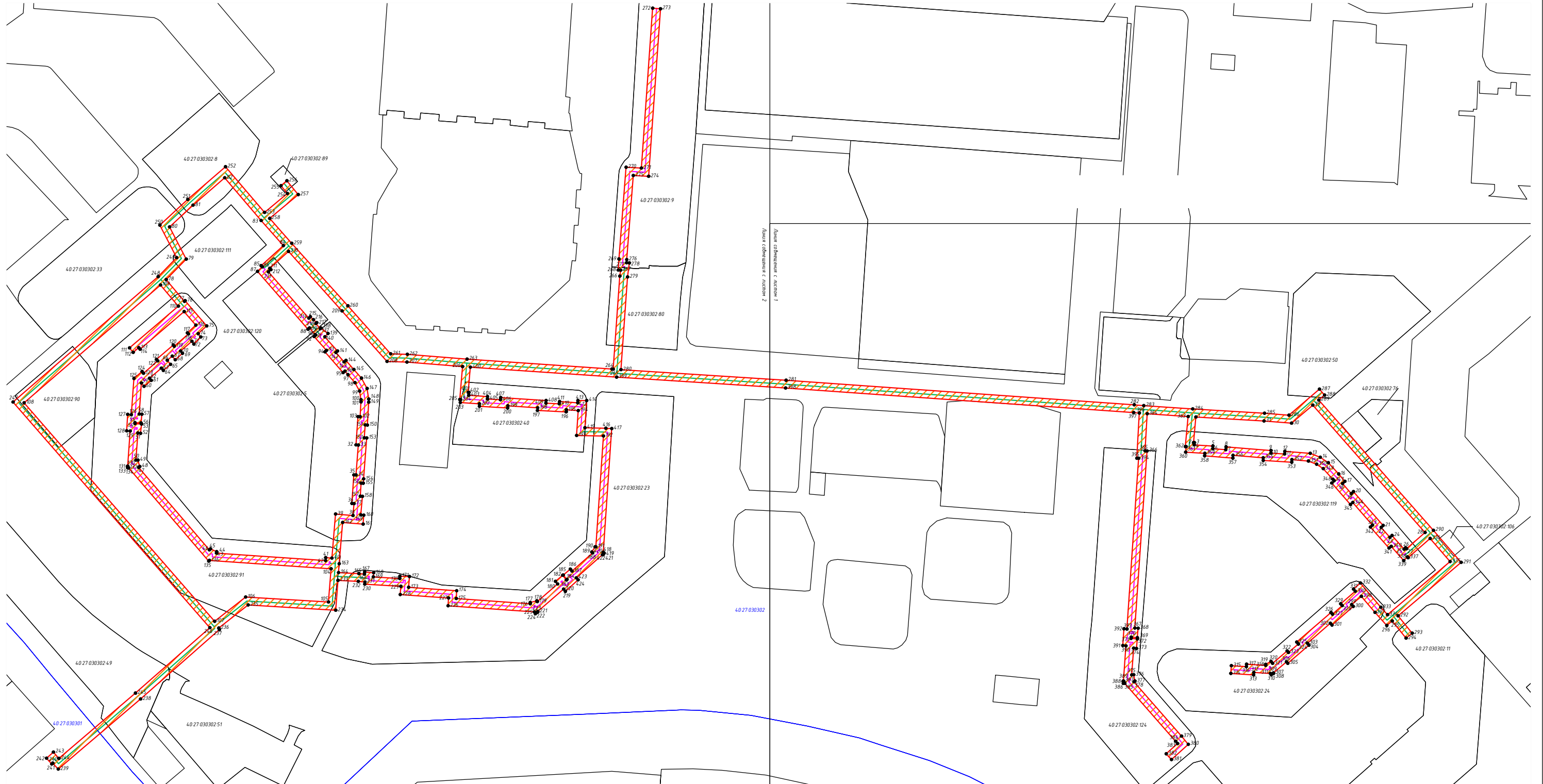







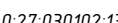


Сведения о границах публичного сервитута в отношении частей земельных участков с кадастровыми номерами

40:27:030302:50,40:27:030302:76,40:27:030302:106,40:27:030302:119,40:27:030302:11,40:27:030302:124,40:27:030302:24,40:27:030302:80,40:27:030302:9,40:27:030302:23,40:27:030302:40,40:27:030302:8,40:27:030302:89,40:27:030302:33, 40:27:030302:111,40:27:030302:120,40:27:030302:90,40:27:030302:5,40:27:030302:91,40:27:030302:49,40:27:030302:51 и частей земель кадастровых кварталов 40:27:030301,40:27:030302 общей площадью 11392 кв.м



Условные обозначения: Масштаб 1:2000

	- граница публичного сервитута
	- характерная точка границы публичного сервитута
	- контур существующего сооружения с кадастровым номером 40:27:000000:147, надземная часть
	- контур существующего сооружения с кадастровым номером 40:27:000000:147, подземная часть
	- граница земельного участка, по сведениям ЕГРН
	40:27:030102 - номер кадастрового квартала
	- граница кадастрового квартала
	40:27:030102:131 - кадастровый номер земельного участка

Перечень координат характерных точек границ публичного сервитута

Обозначение характерных точек границ	Координаты, м		Обозначение характерных точек границ	Координаты, м		Обозначение характерных точек границ	Координаты, м	
	х	у		х	у		х	у
1	498357,97	1321121,76	137	498403,24	1320672,31	281	498376,79	1320911,39
2	498344,84	1321120,51	138	498403,57	1320672,75	282	498364,2	1321090,08
3	498344,8	1321120,93	139	498400,73	1320676,31	283	498363,78	1321094,97
4	498343,67	1321120,83	140	498399,1	1320674,7	284	498362,07	1321120,08
5	498343,04	1321130,48	141	498391,79	1320681,21	285	498359,88	1321156,95
6	498341,71	1321130,42	142	498391,06	1320680,4	286	498358,88	1321169,51
7	498341,18	1321137,05	143	498386,25	1320684,57	287	498372,23	1321185,15
8	498342,57	1321137,18	144	498387,01	1320685,53	288	498369,18	1321187,75
9	498340,75	1321160,28	145	498382,35	1320689,57	289	498366,66	1321184,79
10	498339,41	1321160,28	146	498377,89	1320693,46	290	498299,79	1321243,62
11	498338,99	1321167,23	147	498372,59	1320696,4	291	498283,34	1321257,86
12	498340,36	1321167,34	148	498367,16	1320697,25	292	498255,89	1321225,5
13	498339,31	1321180,4	149	498365,56	1320697,25	293	498247,01	1321232,72
14	498337,29	1321185,54	150	498353,8	1320696,54	294	498244,48	1321229,62
15	498334,52	1321189,7	151	498353,88	1320695,39	295	498253,3	1321222,45
16	498328,69	1321195	152	498347,28	1320694,95	296	498250,98	1321219,71
17	498324,93	1321198,2	153	498347,17	1320696,17	297	498257,67	1321213,63
18	498323,8	1321196,99	154	498326,17	1320694,59	298	498265,95	1321206,67
19	498318,67	1321201,44	155	498323,95	1320694,42	299	498261,67	1321201,68
20	498319,68	1321202,61	156	498324,02	1320693,33	300	498260,77	1321202,46
21	498302,31	1321217,84	157	498317,31	1320692,86	301	498251,19	1321191,6
22	498301,3	1321216,82	158	498317,24	1320693,96	302	498252,09	1321190,74
23	498296,24	1321221,29	159	498307,7	1320693,16	303	498241,9	1321178,93
24	498297,16	1321222,4	160	498307,57	1320694,69	304	498240,83	1321179,75
25	498290,14	1321228,58	161	498302,98	1320694,36	305	498231,56	1321168,86
26	498290,88	1321229,34	162	498303,83	1320683,87	306	498232,32	1321168,19
27	498290,39	1321229,84	163	498282,65	1320682,07	307	498226,65	1321161,51
28	498298,66	1321239,29	164	498278,12	1320681,72	308	498226,28	1321161,51
29	498364,06	1321181,75	165	498277,63	1320692,15	309	498226,31	1321161,1
30	498354,76	1321170,85	166	498277,34	1320694,98	310	498225,73	1321160,42
31	498355,89	1321156,67	167	498278,49	1320695,09	311	498226,37	1321159,93
1	498357,97	1321121,76	168	498278,01	1320699,75	312	498226,87	1321151,43
			169	498275,93	1320699,55	313	498225,61	1321151,34
32	498343,63	1320690,7	170	498275,09	1320713,1	314	498226,4	1321139,65
33	498343,53	1320691,88	171	498276,28	1320713,22	315	498230,39	1321139,92
34	498328,18	1320690,73	172	498276,09	1320718,14	316	498229,87	1321147,64
35	498328,25	1320689,61	173	498270,54	1320717,68	317	498231,09	1321147,73
36	498313,6	1320688,6	174	498268,82	1320742,35	318	498230,52	1321157,51
37	498313,53	1320689,64	175	498264,78	1320742,14	319	498231	1321157,51
38	498307,41	1320689,13	176	498262,12	1320780,08	320	498232,6	1321160,28
39	498308,14	1320680,22	177	498262,77	1320780,1	321	498231,53	1321161,08
40	498285,58	1320678,3	178	498263,63	1320783,45	322	498237,89	1321168,58
41	498285,77	1320675,13	179	498263,21	1320783,71	323	498237,14	1321169,25
42	498284,28	1320675,04	180	498272,3	1320794,15	324	498241,41	1321174,27
43	498288,11	1320619,09	181	498273,58	1320793,05	325	498242,46	1321173,46
44	498288,84	1320619,14	182	498276,76	1320796,75	326	498257,62	1321191,02

Перечень координат характерных точек границ публичного сервитута

Обозначение характерных точек границ	Координаты, м		Обозначение характерных точек границ	Координаты, м		Обозначение характерных точек границ	Координаты, м	
	х	у		х	у		х	у
45	498290,28	1320616,01	183	498274,32	1320798,62	327	498256,75	1321191,85
46	498289,77	1320615,45	184	498274,66	1320798,99	328	498261,14	1321196,84
47	498332,09	1320579,09	185	498276,8	1320797,04	329	498262,09	1321196,02
48	498332,58	1320579,69	186	498279,85	1320800,64	330	498268,51	1321203,51
49	498335,84	1320578,78	187	498278,83	1320801,54	331	498269,61	1321202,63
50	498335,84	1320577,76	188	498288,22	1320812,14	332	498272,8	1321206,13
51	498349,68	1320578,72	189	498288,67	1320811,66	333	498260,3	1321216,65
52	498349,59	1320580,15	190	498291,34	1320813,4	334	498256,53	1321220,07
53	498354,27	1320580,61	191	498291,34	1320813,75	335	498283,78	1321252,19
54	498354,54	1320577,22	192	498348,22	1320817,66	336	498295,65	1321241,92
55	498355,05	1320577,25	193	498348,48	1320803,91	337	498285,76	1321230,63
56	498354,88	1320580,38	194	498361,22	1320804,74	338	498286,18	1321230,26
57	498359,36	1320580,81	195	498361,63	1320798,65	339	498284,33	1321228,38
58	498359,49	1320579,4	196	498360,54	1320798,51	340	498291,6	1321221,97
59	498375,35	1320580,54	197	498361,3	1320783,79	341	498290,69	1321220,87
60	498373,71	1320581,86	198	498362,66	1320783,9	342	498301,5	1321211,3
61	498376,7	1320585,61	199	498363,69	1320768,62	343	498302,51	1321212,34
62	498377,8	1320584,71	200	498362,57	1320768,53	344	498314,06	1321202,22
63	498383	1320590,74	201	498363,43	1320754	345	498313,04	1321201,04
64	498381,83	1320591,83	202	498364,7	1320754,04	346	498324,08	1321191,44
65	498384,93	1320595,54	203	498365,39	1320744,22	347	498325,24	1321192,68
66	498387,02	1320593,82	204	498366,84	1320744,35	348	498326,05	1321192
67	498389,21	1320596,39	205	498366,87	1320743,91	349	498331,46	1321187,07
68	498387,35	1320597,93	206	498383,8	1320745,38	350	498333,72	1321183,68
69	498390,61	1320601,63	207	498386,13	1320716,81	351	498335,37	1321179,48
70	498391,79	1320600,7	208	498386,44	1320706,64	352	498336,06	1321171,01
71	498396,76	1320606,43	209	498412,34	1320683,52	353	498334,76	1321170,9
72	498395,38	1320607,49	210	498442,91	1320656,06	354	498335,64	1321156,28
73	498398,99	1320611	211	498434,18	1320646,37	355	498337,05	1321156,28
74	498400,7	1320609,64	212	498433,57	1320647,01	356	498338,27	1321140,78
75	498404,7	1320614,06	213	498432,39	1320645,73	357	498336,89	1321140,65
76	498417,59	1320603,01	214	498408,67	1320666,44	358	498338,03	1321126,22
77	498417,3	1320602,64	215	498409,38	1320667,24	359	498339,3	1321126,29
78	498428,43	1320593,25	216	498407,88	1320668,86	360	498339,94	1321116,5
79	498438,96	1320603,53	217	498406,34	1320670,51	361	498342,74	1321116,73
80	498455,49	1320594,98	218	498405,93	1320670,13	362	498342,77	1321116,3
81	498466,62	1320607,03	137	498403,24	1320672,31	363	498358,22	1321117,76
82	498480,66	1320623,29				364	498359,66	1321096,71
83	498458,79	1320642	219	498268,44	1320798,1	365	498340,56	1321095,64
84	498445,9	1320653,4	220	498269,63	1320797,18	366	498340,5	1321096,64
85	498435,6	1320641,99	221	498258,11	1320783,94	367	498249,67	1321090,4
86	498434,98	1320642,64	222	498257,84	1320783,93	368	498249,54	1321092,08
87	498432,69	1320640,16	223	498257,86	1320783,65	369	498244,77	1321091,68
88	498403,01	1320666,08	224	498257,07	1320782,74	370	498244,98	1321088,5
89	498403,66	1320666,82	225	498257,96	1320782,2	371	498244,35	1321088,46
90	498400,15	1320669,67	226	498261,07	1320737,94	372	498244,08	1321091,68
91	498399,92	1320669,89	227	498265,1	1320738,15	373	498239,19	1321091,21

Перечень координат характерных точек границ публичного сервитута

Обозначение характерных точек границ	Координаты, м		Обозначение характерных точек границ	Координаты, м		Обозначение характерных точек границ	Координаты, м	
	х	у		х	у		х	у
92	498399,24	1320669,22	228	498266,83	1320713,36	374	498239,33	1321089,77
93	498392,11	1320675,57	229	498271,04	1320713,71	375	498225,6	1321088,79
94	498391,41	1320674,8	230	498272,19	1320695,17	376	498225,68	1321089,8
95	498380,73	1320684,06	231	498273,29	1320695,28	377	498222,45	1321090,39
96	498381,49	1320685,02	232	498273,64	1320691,85	378	498222,05	1321089,96
97	498379,72	1320686,55	233	498274,13	1320681,42	379	498194,21	1321114,32
98	498375,58	1320690,16	234	498258,79	1320680,26	380	498189,99	1321117,82
99	498371,27	1320692,56	235	498261,52	1320635,33	381	498182,17	1321109,17
100	498366,85	1320693,25	236	498249,68	1320620,29	382	498185,13	1321106,49
101	498365,68	1320693,25	237	498248,87	1320620,58	383	498190,39	1321112,29
102	498358,06	1320692,79	238	498213,24	1320580,13	384	498191,62	1321111,27
103	498358,14	1320691,67	239	498177,25	1320537,86	385	498221,33	1321085,26
32	498343,63	1320690,7	240	498180,37	1320535,07	386	498221,27	1321084,48
			241	498179,9	1320534,55	387	498222,16	1321084,54
104	498280,08	1320677,86	242	498182,88	1320531,88	388	498222,35	1321084,37
105	498263,02	1320676,57	243	498186,02	1320535,39	389	498222,53	1321084,57
106	498265,6	1320634,06	244	498182,83	1320538,24	390	498240,55	1321085,84
107	498253,1	1320618,16	245	498216,27	1320577,52	391	498240,69	1321084,2
108	498365,22	1320520,36	246	498249,87	1320615,67	392	498249,24	1321084,78
109	498425,69	1320590,33	247	498365,62	1320514,7	393	498249,13	1321086,36
110	498414,79	1320599,53	248	498429,95	1320589,14	394	498336,74	1321092,37
111	498393,38	1320574,43	249	498439,68	1320598,65	395	498336,79	1321091,42
112	498391,12	1320576,34	250	498456,36	1320590,03	396	498359,96	1321092,72
113	498393,52	1320579,18	251	498469,61	1320604,36	397	498360,21	1321089,77
114	498392,75	1320579,84	252	498486,31	1320623,71	398	498372,8	1320911,12
115	498412,05	1320602,49	253	498462,9	1320643,75	399	498378,39	1320824,43
116	498405,05	1320608,49	254	498472,61	1320655,46	400	498383,5	1320749,37
117	498401,15	1320604,18	255	498476,61	1320652,16	401	498370,59	1320748,25
118	498400,53	1320604,67	256	498479,16	1320655,24	402	498370,56	1320748,68
119	498394,23	1320597,41	257	498472,09	1320661,1	403	498369,09	1320748,56
120	498394,88	1320596,87	258	498459,88	1320646,37	404	498368,42	1320758,17
121	498387,5	1320588,23	259	498447,07	1320657,7	405	498367,19	1320758,13
122	498386,69	1320588,89	260	498415,01	1320686,5	406	498366,79	1320764,83
123	498380,41	1320581,61	261	498390,38	1320708,48	407	498367,95	1320764,92
124	498381,31	1320580,89	262	498390,13	1320717,04	408	498366,38	1320788,21
125	498377,73	1320576,7	263	498387,62	1320747,69	409	498365,08	1320788,11
126	498359,16	1320575,37	264	498382,57	1320822,02	410	498364,72	1320795
127	498359,26	1320573,48	265	498382,52	1320822,71	411	498365,87	1320795,14
128	498350,87	1320573,01	266	498430,2	1320826,07	412	498365,24	1320804,5
129	498350,72	1320574,78	267	498433,28	1320826,45	413	498366,42	1320804,58
130	498332,73	1320573,54	268	498433,37	1320825,27	414	498366,42	1320809,09
131	498332,6	1320573,38	269	498438,99	1320825,65	415	498352,45	1320808,18
132	498332,44	1320573,52	270	498486,09	1320829,3	416	498352,19	1320818,91
133	498331,84	1320573,48	271	498485,65	1320837,13	417	498352,03	1320821,94
134	498331,84	1320574,03	272	498567,69	1320842,96	418	498288,54	1320817,57
135	498284,03	1320615,11	273	498567,41	1320846,95	419	498288,09	1320818,03
136	498284,35	1320615,46	274	498481,44	1320840,84	420	498287,63	1320817,51

Перечень координат характерных точек границ публичного сервитута

Обозначение характерных точек границ	Координаты, м		Обозначение характерных точек границ	Координаты, м		Обозначение характерных точек границ	Координаты, м	
	x	y		x	y		x	y
104	498280,08	1320677,86	275	498481,88	1320832,98	421	498287,34	1320817,49
			276	498438,7	1320829,64	422	498287,34	1320817,19
			277	498437,06	1320829,53	423	498275,42	1320803,72
			278	498436,96	1320830,94	424	498274,4	1320804,65
			279	498429,81	1320830,05	219	498268,44	1320798,1
			280	498382,25	1320826,69			